



EVROPSKÁ UNIE
Evropské strukturální a investiční fondy
Operační program Doprava

Ministerstvo dopravy
Státní fond dopravní
infrastruktury



Orientační schéma:

15.7.22
V seznamu ověřovaných prací
vedeno pod číslem položky:
40/2022

Náležitosti a přesnosti odpovídá
právním předpisům a podmínkám
písemně dohodnutým s objednatelem.


Razítko oprávněné osoby:





Podpis:

Datum:

Revize:	Datum:	Popis:	Kontroloval:
[000]		[Definitivní odevzdání dokumentace]	Ing.arch. Luboš Sejkora

Stavebník/Investor:	Správa železnic, státní organizace	 SPRÁVA ŽELEZNIC
Adresa:	Dlážděná 1003/7, 110 00 Praha 1	
Zástupce investora:	Stavební správa západ	
Adresa:	Sokolovská 1995/278, 190 00 Praha 9	

Zhotovitel stavby:	SUDOP PRAHA a.s.			
Adresa:	Olšanská 2643/1a, Žižkov, 130 80 Praha 3			
Kontakt:	T: +420 604 236 211 E: lubos.sejkora@ipsu.cz			
Zhotovitel objektu:	H-PRO GEO s.r.o.			 Nerudova 1022/16 412 01 Litoměřice projekce@h-progeo.cz IČO: 061 60 778 tel.: 475 210 726
Adresa:	Nerudova 1022/16, 412 01 Litoměřice			
Kontakt:	T: +420 724 246 960 E: prihodova@h-progeo.cz			
Hlavní projektant (HIP):	Specialista:	Odpovědný projektant:	Zpracovatel:	
Ing.arch. Luboš Sejkora	Ing. Kristýna Příhodová	Ing. Kristýna Příhodová	Ing. Kristýna Příhodová	

Název stavby/akce:	Areál HZS Cheb Vrázova ulice, k.ú. Cheb parc.č. 1393/12, 1399/17, 1404/4			Označení (S-kód): S631900075
Název části:	Geodetická dokumentace			Označení zhotovitele: 20360200
Název objektu:	Obvod stavby			Označení části: I.5
Název přílohy:	Technická zpráva			Označení objektu/komplexu:
Název dílčí části přílohy:				Číslo přílohy: 1
Kraj:	Katastrální území:	TUDU:	Paré:	
Karlovarský	Cheb [620919]			
Stupeň dokumentace:	Datum zpracování:	Formáty:	Měřítko:	
DUSP	30. 05. 2022	4xA4		

S-kód:	Stupeň dokumentace:	Část:	Objekt:	Podobjekt:	Příloha:	Revize:
1 2 3 4 5 6 7 8 9 10 11 12 13 14 15 16 17 18 19 20 21 22 23 24 25 26 27 28 29 30 31 32 33 34 35 36 37 38 39 40 41 42 43						
[Prostor pro další informace]						



**H-PRO GEO S.R.O., DŮLCE 39, 400 01 ÚSTÍ NAD LABEM
400 01 ÚSTÍ NAD LABEM**

**AREÁL HZS CHEB
VRÁZOVA ULICE, K.Ú. CHEB
PARC. Č. 1393/12, 1399/17, 1404/4**

I. GEODETICKÁ DOKUMENTACE

I.5 OBVOD STAVBY

DUSP

Termín odevzdání 05/2022

OBSAH

1	Identifikační údaje stavby	3
1.1	Základní údaje stavby.....	3
1.1.1	Základní identifikační údaje investora	4
1.1.2	Zpracovatel dokumentace	4
2	Technická zpráva	5

1 IDENTIFIKAČNÍ ÚDAJE STAVBY

1.1 Základní údaje stavby

Název stavby:	Areál HZS Cheb Vrázova ulice, k.ú. Cheb parc. č. 1393/12, 1399/17, 1404/4
Stupeň dokumentace:	DUSP
Kraj:	Karlovarský
Místo stavby:	ŽST Cheb, TÚ 0203
Typ stavby :	objekt HZS pro potřebu Správy železnic
Katastrální území :	650919 Cheb
Rozsah:	km 455,200 – 455,500
Termín odevzdání PD:	květen 2022
Investor:	SŽ, s. o., Dlážďená 1003/7, 110 00 Praha 1 zastoupený : SŽ, s.o., Stavební správa západ Sokolovská 1995/278, 190 00 Praha 9
Zpracovatel PD:	SUDOP PRAHA a.s. Olšanská 2643/1a, 130 80 Praha 3 IČO: 25701347
Odpovědný projektant :	Ing. arch. Luboš Sejkora
Projektant :	dle stavebních objektů

1.1.1 Základní identifikační údaje investora

Investor: Správa železnic, státní organizace (SŽ s.o.)
Dlážděná 1003/7, 110 00 Praha 1
IČ: 70994234, DIČ: CZ70994234
Zapsaná v OR vedeném u Městského soudu v Praze, oddíl A, vložka 48384

Zastoupený: Správa železnic, státní organizace (SŽ s.o.)
Stavební správa západ
Sokolovská 1995/278, 190 00 Praha 9

1.1.2 Zpracovatel geodetické dokumentace

Zpracovatel: H-PRO GEO s.r.o.
Nerudova 1022/16, 412 01 Litoměřice
Důlce 39, 400 01 Ústí nad Labem
IČ: 06160778
DIČ: CZ 06160778

2 TECHNICKÁ ZPRÁVA

Obvod stavby je dán hranicí pozemků buď ve vlastnictví České republiky s právem hospodařit s majetkem státu zastoupeného SŽ, s.o. nebo ve vlastnictví ČD, a.s. V případě, že stavba vede tunelem nebo po mostě, je obvodem staveniště tunel nebo most. Zařízení staveniště, dočasné deponie materiálu, se nachází převážně uvnitř obvodu dráhy.

V oblasti stavby dojde k zásahu na pozemky jiných vlastníků (viz. část dokumentace I.2 – majetkoprávní část), v tomto místě dojde k trvalému i dočasnému rozšíření drážního pozemku a obvodu stavby (dráhy).

V I.5.2 Seznam souřadnic jsou uvedeny souřadnice lomových bodů stávajícího obvodu stavby (ve výkresové části znázorněny zelenou barvou, hranice dráhy je znázorněna světle modrou barvou a hranice obvodu stavby je znázorněna zelenou barvou, přičemž hranice obvodu stavby ve většině případů kopíruje hranici dráhy), dále souřadnice nového dočasného rozšíření staveniště na pozemcích jiných vlastníků (lomové body jsou ve výkresové části znázorněny zelenkavou barvou a hranice dočasného záboru je také znázorněna barvou zelenkavou), souřadnice trvalého rozšíření obvodu dráhy (lomové body jsou ve výkresové části znázorněny růžovou barvou a hranice trvalého záboru je také znázorněna barvou růžovou) a souřadnice věcného břemene (lomové body jsou ve výkresové části znázorněny modrou barvou a hranice věcného břemene je znázorněna také barvou modrou).

Ústí nad Labem, červenec 2022

Vypracovala: Ing. Kristýna Příhodová